

<p>GEZ</p>	<p align="center">KARTA ADRESOWA ZABYTKU</p>		<p>3. Miejscowość</p> <p align="center">RUSSOCICE</p>
<p>1. Nazwa</p> <p align="center">CMENTARZ RZYMSKOKATOLICKI</p>		<p>2. Czas powstania</p> <p>XVIII/XIX w.</p>	<p>4. Adres</p> <p>Russocice 62-710 Władysławów</p>
<p>7. Fotografia z opisem wskazującym orientację w stosunku do sąsiednich terenów lub stron świata albo mapa z zaznaczonym stanowiskiem archeologicznym</p> <div style="display: flex; justify-content: space-around;">   </div> <div style="text-align: center; margin-top: 20px;">  </div>			<p>5. Przynależność administracyjna</p> <p>województwo: WIELKOPOLSKIE powiat: TURECKI gmina: WŁADYSŁAWÓW</p>
			<p>6. Formy ochrony</p> <p>Rejestr zabytków Nr A-501/242 z dnia 07.04.1994 r.</p>

8. Historia, opis i wartości

Cmentarz usytuowany w północno-wschodniej części wsi. Założony na przełomie XVIII i XIX w. Ogradzony murem z bramą z 2 poł. XIX w. Układ regularny na planie zbliżonym do trapezu przecięty dwiema głównymi alejami. Najstarszy zachowany nagrobek z 1839 r. Stanisława Kożuchowskiego. Spoczywają tu proboszczowie russociccy, weterani wojny z 1920 roku i ofiary terroru hitlerowskiego 1939-1945 r. Najliczniej reprezentowane są pomniki nagrobne w formie kilkustopniowych postumentów architektonicznych z płytami inskrypcyjnymi, wieńczone krzyżami, nierzadko z zachowanymi ceramicznymi fotografiami portretowymi, z bogatą ornamentacją w kamieniu. Kilka nagrobków opracowanych w rzeźbie naturalistycznej, z popularnym motywem imitacji kamieni i krucyfiksów z drzewa i akcentami roślinnymi.

9. Stan zachowania i postulaty dotyczące konserwacji

Stan zachowania dobry.

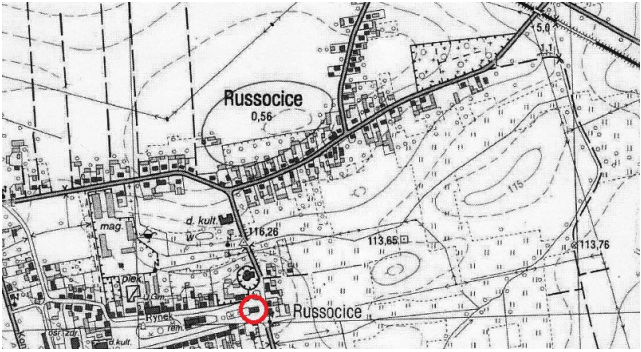
10. Wykonanie karty (autor, data i podpis)

Iwona Nowacka
30.05.2020 r.

11. Zatwierdzenie karty (podpis wojewódzkiego konserwatora zabytków)

GEZ	KARTA ADRESOWA ZABYTKU		3. Miejscowość RUSSOCICE
1. Nazwa CMENTARZ ŻYDOWSKI		2. Czas powstania pocz. XIX w.	4. Adres Russocice 62-710 Władysławów
7. Fotografia z opisem wskazującym orientację w stosunku do sąsiednich terenów lub stron świata albo mapa z zaznaczonym stanowiskiem archeologicznym			5. Przynależność administracyjna województwo: WIELKOPOLSKIE powiat: TURECKI gmina: WŁADYSŁAWÓW
 			6. Formy ochrony Rejestr zabytków Nr A-499/240 z dnia 31.03.1994 r.

<p>8. Historia, opis i wartości</p> <p>Cmentarz położony jest w odległości ok. 1 km od zabudowań wsi po wschodniej stronie drogi z Russocic do Milinowa. Założony prawdopodobnie w pocz. XIX w. Cmentarz służył jako miejsce pochówku mieszkańców Władysławowa oraz okolicznych miejscowości. Przed wojną posiadał ogrodzenie ze słupów betonowych z siatką, w jego obrębie znajdowały się drewniane zabudowania – dom przedpogrzebowy i mieszkanie stróża, który opiekował się cmentarzem. Zdewastowany w czasie II wojny światowej. Większość macew została użyta do budowy chodników. W wyniku dewastacji do dziś na jego terenie zachowały się pojedyncze nagrobki oraz betonowe obramowania grobów. Obiekt uległ daleko posuniętemu zniszczeniu. W latach 90. XX w. dzięki zaangażowaniu m.in. Łucji Nowak z Muzeum Okręgowego w Koninie, na cmentarzu ustawiono głaz z tablicą pamiątkową: <i>„Cmentarz żydowski. Teren prawnie chroniony. Uszanuj miejsce spoczynku zmarłych”</i>.</p> <p>Przez lata zaniedbany i zarośnięty, w 2019 roku w ramach projektu Stowarzyszenia Przyjaciół Ziemi Władysławowskiej, (które opiekuje się cmentarzem) został uporządkowany. Usunięto dziczące krzewy, utworzono lapidarium, na którym zgromadzono macowy pochodzące z cmentarza, odnalezione podczas remontu chodników w okolicy. Wśród odnalezionych macew znaczna ilość charakteryzuje się bogatą dekoracją i różnorodną symboliką żydowskiej sztuki nagrobnej.</p>	<p>9. Stan zachowania i postulaty dotyczące konserwacji</p> <p>Stan zachowania dostateczny.</p>	
	<p>10. Wykonanie karty (autor, data i podpis)</p> <p>Iwona Nowacka 30.05.2020 r.</p>	<p>11. Zatwierdzenie karty (podpis wojewódzkiego konserwatora zabytków)</p>

GEZ	KARTA ADRESOWA ZABYTKU		3. Miejscowość
1. Nazwa	DOM LUDOWY	2. Czas powstania 1938 r.	RUSSOCICE
7. Fotografia z opisem wskazującym orientację w stosunku do sąsiednich terenów lub stron świata albo mapa z zaznaczonym stanowiskiem archeologicznym			4. Adres Russocice 19 A 62-710 Władysławów
			5. Przynależność administracyjna województwo: WIELKOPOLSKIE powiat: TURECKI gmina: WŁADYSŁAWÓW
			6. Formy ochrony Miejscowy plan zagospodarowania przestrzennego Uchwała Nr 163/13 z dnia 27 marca 2013 r.
			

8. Historia, opis i wartości

Budynek wzniesiony w 1938 r. staraniem i z funduszy Parafii p.w. św. Michała Archanioła. W budynku mieściły się mieszkania dla księży, kino i sala dla ludności. Murowany z cegły na podmurówce z kamienia, ściany zewnętrzne nie otynkowane. Część centralna założona na planie prostokąta z dostawionymi prostokątnymi skrzydłami od wschodu i zachodu, skrzydło wschodnie z półokrągłym zamknięciem od strony południowo-wschodniej. Część środkowa jednokondygnacyjna, jednoprzestrzenna, część zachodnia dwukondygnacyjna, wschodnia trój kondygnacyjna. Dachy płaskie, kryte papą. Okna wielopodziałowe o zróżnicowanej wielkości, w większości współczesne. Zachowana pierwotna stolarka okienna w skrzydle wschodnim


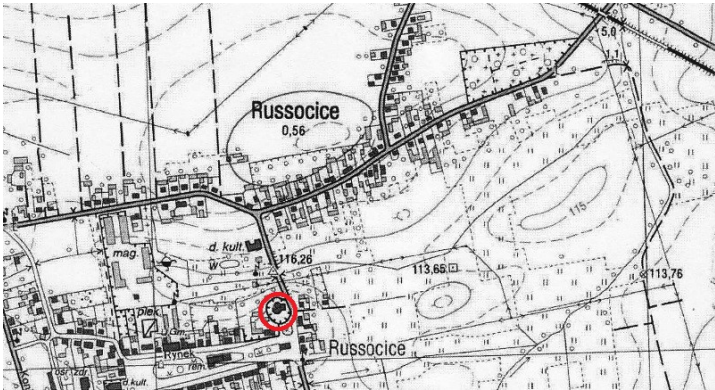
9. Stan zachowania i postulaty dotyczące konserwacji

Stan zachowania dobry.

10. Wykonanie karty (autor, data i podpis)

Iwona Nowacka
30.05.2020 r.

11. Zatwierdzenie karty (podpis wojewódzkiego konserwatora zabytków)

<p>GEZ</p>	<p align="center">KARTA ADRESOWA ZABYTKU</p>		<p>3. Miejscowość</p> <p align="center">RUSSOCICE</p>
<p>1. Nazwa</p> <p align="center">DZWONNICA w zespole kościoła p.w. św. Michała Archanioła</p>		<p>2. Czas powstania 1878 r.</p>	<p>4. Adres</p> <p>Russocice 62-710 Władysławów</p>
<p>7. Fotografia z opisem wskazującym orientację w stosunku do sąsiednich terenów lub stron świata albo mapa z zaznaczonym stanowiskiem archeologicznym</p> <div style="display: flex; justify-content: space-around;">   </div>			<p>5. Przynależność administracyjna</p> <p>województwo: WIELKOPOLSKIE powiat: TURECKI gmina: WŁADYSŁAWÓW</p>
			<p>6. Formy ochrony</p> <p>Miejscowy plan zagospodarowania przestrzennego Uchwała Nr 163/13 z dnia 27 marca 2013 r.</p>

8. Historia, opis i wartości

Dzwonnica zbudowana w 1878 r. według projektu warszawskiego architekta Józefa Orłowskiego. Wkomponowana w mur otaczający cmentarz przykościelny, w jego południowo-wschodniej części. Neogotycka, murowana z cegły na wysokim cokole, od strony cmentarza przykościelnego schody. Wzniesiona na planie prostokąta w formie ostrołukowej bramy tryumfalnej. Dach dwuspadowy kryty dachówką. Detal architektoniczny otynkowany. W naroża wtopione gładkie półkolumny. W ścianach bocznych prostokątne, ostrołukowe blendy, w zwieńczeniu ostrołukowe sterczyny. Ostrołukowy otwór zaakcentowany profilowanym obramieniem, w który wmontowana została otwarta drewniana konstrukcja z zawieszonymi na niej dzwonami.

9. Stan zachowania i postulaty dotyczące konserwacji

Stan zachowania dobry.

10. Wykonanie karty (autor, data i podpis)

Iwona Nowacka
30.05.2020 r.

11. Zatwierdzenie karty (podpis wojewódzkiego konserwatora zabytków)

GEZ

KARTA ADRESOWA ZABYTKU

3. Miejscowość

RUSSOCICE

1. Nazwa

KOŚCIÓŁ PAR. P.W. ŚW. MICHAŁA ARCHANIOLA

2. Czas powstania

XV w., rozbud. i przebud. XVII/XVIII w.,
k. XIX w.

7. Fotografia z opisem wskazującym orientację w stosunku do sąsiednich terenów lub stron świata albo mapa z zaznaczonym stanowiskiem archeologicznym

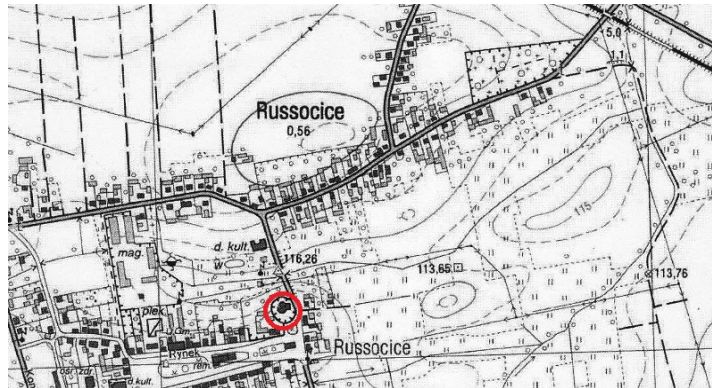


4. Adres

Russocice
62-710 Władysławów

5. Przynależność administracyjna

województwo:
WIELKOPOLSKIE
powiat:
TURECKI
gmina:
WŁADYSŁAWÓW



6. Formy ochrony

Rejestr zabytków
Nr A-42/421
z dnia 23.12.1953 r.

8. Historia, opis i wartości

Murowany kościół gotycki p.w. św. Michała Archaniola wzniesiono w XV w. w miejscu starszego, drewnianego. Murowany z cegły, orientowany, jednonawowy z niższym i węższym, prosto zamkniętym prezbiterium, którego szczyt wschodni dekorowany jest tynkowanymi blendami o półkolistych łukach, zdobionymi XIX-wiecznymi malaturami. Od północy do prezbiterium przylega pierwotna gotycka zakrystia z pięterem nadbudowanym w XVIII w. Dwuspadowe dachy nawy i prezbiterium pokryte są dachówką karpiówką. Kaplica południowa kryta blachą. W fasadzie zachodniej kościoła wznosi się wieża z parterowymi przybudówkami, w górnej części barokowa z XVIII w., zwieńczona blaszanym miedzianym hełmem z latarnią. Do obu boków nawy głównej w XIX w. dobudowane zostały dwie obszerne neogotyckie kaplice. Ściany nawy głównej, prezbiterium i kaplic oszkarpowane. Otwory okienne ostrołukowe, formą nawiązuje do nich również tynkowana wnęka na wschodniej ścianie prezbiterium. W kaplicach i prezbiterium okna witrażowe, w starej zakrystii prostokątne, drewniane ościeżnicowe z drobnym podziałem. Szczyt prezbiterium wypełniony tynkowanymi blendami zamkniętymi łukiem odcinkowym. Elewacje nawy i prezbiterium zwieńczone fryzem arkadkowym. Wnętrze nawy, prezbiterium i gotyckiej zakrystii nakryte jest sklepieniem kolebkowym z lunetami pochodzącym z przełomu XVII i XVIII wieku, kaplice przykrywają sklepienia krzyżowe. Prezbiterium od nawy wydziela półkolisty łuk tęczy.


9. Stan zachowania i postulaty dotyczące konserwacji

Stan zachowania dobry.

10. Wykonanie karty (autor, data i podpis)

Iwona Nowacka
30.05.2020 r.

11. Zatwierdzenie karty (podpis wojewódzkiego konserwatora zabytków)

<p>GEZ</p>	<p align="center">KARTA ADRESOWA ZABYTKU</p>		<p>3. Miejscowość</p> <p align="center">RUSSOCICE</p>
<p>1. Nazwa</p> <p align="center">OGRODZENIE Z BRAMĄ cmentarza rzymskokatolickiego</p>		<p>2. Czas powstania</p> <p>poł. XIX w.</p>	<p>4. Adres</p> <p>Russocice 62-710 Władysławów</p>
<p>7. Fotografia z opisem wskazującym orientację w stosunku do sąsiednich terenów lub stron świata albo mapa z zaznaczonym stanowiskiem archeologicznym</p> <div style="display: flex; justify-content: space-around;">   </div> <div style="text-align: center; margin-top: 20px;">  </div>			<p>5. Przynależność administracyjna</p> <p>województwo: WIELKOPOLSKIE powiat: TURECKI gmina: WŁADYSŁAWÓW</p>
			<p>6. Formy ochrony</p> <p>Rejestr zabytków Nr A-501/242 z dnia 07.04.1994 r.</p>

8. Historia, opis i wartości

Ogrodzenie z bramą wzniesione ok. poł. XIX w. Neogotycka brama usytuowana w południowej części cmentarza, murowana z cegły, nie otynkowana, trójprzelotowa. Część środkowa nieznacznie wyższa. Filary czworoboczne z trójkątnymi naczółkami, zwieńczone ostrosłupowymi sterczynkami, otynkowanymi. Pomędzy filarami żeliwne, kute wrota i furtki. Ogrodzenie murowane z cegły, od strony wewnętrznej otynkowane. Przęsła zwieńczone otynkowanym daszkiem dwuspadowym, wzmocnione słupkami nieznacznie wysuniętymi z lica muru, nakrytymi otynkowanymi daszkami dwuspadowymi.

9. Stan zachowania i postulaty dotyczące konserwacji

Stan zachowania dostateczny.

10. Wykonanie karty (autor, data i podpis)

Iwona Nowacka
30.05.2020 r.

11. Zatwierdzenie karty (podpis wojewódzkiego konserwatora zabytków)

GEZ

KARTA ADRESOWA ZABYTKU

3. Miejscowość

RUSSOCICE

1. Nazwa

**OGRODZENIE Z BRAMĄ
w zespole kościoła p.w. św. Michała Archanioła**

2. Czas powstania

1871 r.

7. Fotografia z opisem wskazującym orientację w stosunku do sąsiednich terenów lub stron świata albo mapa z zaznaczonym stanowiskiem archeologicznym

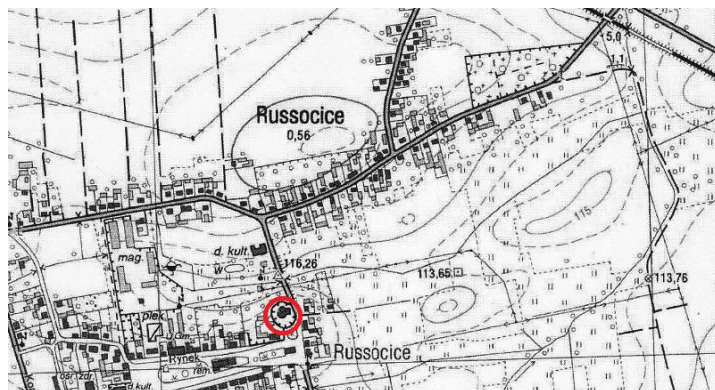


4. Adres

Russocice
62-710 Władysławów

5. Przynależność administracyjna

województwo:
WIELKOPOLSKIE
powiat:
TURECKI
gmina:
WŁADYSŁAWÓW



6. Formy ochrony

Miejscowy plan
zagospodarowania
przestrzennego
Uchwała Nr 163/13
z dnia 27 marca 2013 r.

8. Historia, opis i wartości

Neogotycka brama wzniesiona w 1871 r., usytuowana w południowej części cmentarza przykościelnego. Murowana z cegły, otynkowana, trójprzelotowa. Część środkowa jest wyższa. Filary czworoboczne z trójkątnymi profilowanymi naczółkami zwieńczone ostrosłupowymi sterczynkami. Płaszczyzny filarów wzbogacone prostokątnymi płycinami. Pomiedzy filarami żeliwne kute wrota i furtki. Mur otacza cały cmentarz przykościelny. Ogrodzenie murowane z cegły i kamienia, nie otynkowane. Przęsła nakryte zaokrąglonym daszkiem, wzmocnione słupkami wysuniętymi z lica muru, zwieńczone czapą układaną z cegieł w formie piramidy.

9. Stan zachowania i postulaty dotyczące konserwacji

Stan zachowania dostateczny.

10. Wykonanie karty (autor, data i podpis)

Iwona Nowacka
30.05.2020 r.

11. Zatwierdzenie karty (podpis wojewódzkiego konserwatora zabytków)

GEZ	KARTA ADRESOWA ZABYTKU		3. Miejscowość RUSSOCICE
1. Nazwa PLEBANIA w zespole kościoła p.w. św. Michała Archanioła		2. Czas powstania 1856 r.	4. Adres Russocice 19 62-710 Władysławów
7. Fotografia z opisem wskazującym orientację w stosunku do sąsiednich terenów lub stron świata albo mapa z zaznaczonym stanowiskiem archeologicznym 			5. Przynależność administracyjna województwo: WIELKOPOLSKIE powiat: TURECKI gmina: WŁADYSŁAWÓW
			6. Formy ochrony Rejestr zabytków Nr A-227/1601 z dnia 11.09.1974 r.

8. Historia, opis i wartości

Plebania zbudowana w 1856 r. według planów budowniczego powiatu konińskiego, Stanisława Kozłowskiego. Budynek murowany, parterowy z użytkowym poddaszem, nakryty dachem dwuspadowym pokrytym blachą. Od strony wschodniej do elewacji szczytowej (fasada) przylega dwukondygnacyjny ryzalit z kompozycją portyku z pilastrów tokańskich, dźwigających trójkątny naczółek. Elewacje zdobione boniowaniem, zwieńczone profilowanym gzymsem.


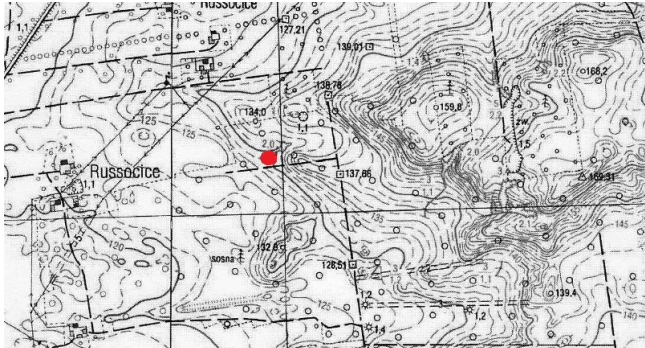
9. Stan zachowania i postulaty dotyczące konserwacji

Stan zachowania dobry.

10. Wykonanie karty (autor, data i podpis)

Iwona Nowacka
30.05.2020 r.

11. Zatwierdzenie karty (podpis wojewódzkiego konserwatora zabytków)

GEZ	KARTA ADRESOWA ZABYTKU		3. Miejscowość
1. Nazwa SCHRON BOJOWY 1		2. Czas powstania 1939 r.	RUSSOCICE
7. Fotografia z opisem wskazującym orientację w stosunku do sąsiednich terenów lub stron świata albo mapa z zaznaczonym stanowiskiem archeologicznym			4. Adres Russocice 62-710 Władysławów
			5. Przynależność administracyjna województwo: WIELKOPOLSKIE powiat: TURECKI gmina: WŁADYSŁAWÓW
			6. Formy ochrony Miejscowy plan zagospodarowania przestrzennego Uchwała Nr 163/13 z dnia 27 marca 2013 r.
			

8. Historia, opis i wartości

Schron zabudowany w sierpniu 1939 r. w ramach rozbudowy zasadniczej pozycji obrony armii „Poznań”. Wykonawcą była grupa robocza „Koło”. Obiekt był budowany wg „Instrukcji saperskiej. Umocnienia polowe cz. 3 zeszyt 2. Schrony żelbetowe i betonowe. Rok 1939.” W czasie kampanii wrześniowej schron nie był wykorzystywany do celów wojskowych.

Wykonany jako monolityczny odlew z żelbetonu zbrojonego prętami stalowymi. Otwór wejściowy nie posiada drzwi, osłonięty ścianą tzw. przelotni. Po obu stronach wejścia znajdują się dwa otwory strzelnicze, w ścianie czołowej otwór strzelniczy zwężający się ku wnętrzu. Na rzucie prostokąta, narożniki w ścianie czołowej zaokrąglone, w ścianie tylnej ścięte. W ścianie czołowej pod otworem strzelniczym wnęka umożliwiająca ustawienie ckm-u do strzelania. Brak wyposażenia.

Budowla jest dziełem budownictwa obronnego, stanowiącym świadectwo minionej epoki, którego zachowanie leży w interesie społecznym ze względu na posiadaną wartość historyczną.

9. Stan zachowania i postulaty dotyczące konserwacji

Stan zachowania dostateczny.

10. Wykonanie karty (autor, data i podpis)

Iwona Nowacka
30.05.2020 r.

11. Zatwierdzenie karty (podpis wojewódzkiego konserwatora zabytków)

GEZ	KARTA ADRESOWA ZABYTKU		3. Miejscowość
1. Nazwa SCHRON BOJOWY 2		2. Czas powstania 1939 r.	RUSSOCICE
7. Fotografia z opisem wskazującym orientację w stosunku do sąsiednich terenów lub stron świata albo mapa z zaznaczonym stanowiskiem archeologicznym			4. Adres Russocice 62-710 Władysławów
			5. Przynależność administracyjna województwo: WIELKOPOLSKIE powiat: TURECKI gmina: WŁADYSŁAWÓW
			

<p>8. Historia, opis i wartości</p> <p>Schron zabudowany w sierpniu 1939 r. w ramach rozbudowy zasadniczej pozycji obrony armii „Poznań”. Wykonawcą była grupa robocza „Koło”. Obiekt był budowany wg „Instrukcji saperskiej. Umocnienia polowe cz. 3 zeszyt 2. Schrony żelbetowe i betonowe. Rok 1939.” W czasie kampanii wrześniowej obsadzony przez żołnierzy Wojska Polskiego (od 6 września batalion Obrony Narodowej „Krotoszyn”). Nocą z 9 na 10 września zgrupowanie opuściło umocnienie. Wykonany jako monolityczny odlew z żelbetonu zbrojonego prętami stalowymi. Na planie trapezu ze ścianami bocznymi pochylonymi pod kątem 60 stopni. Z narożników ściany czołowej wychodzą ściany ustawione pod kątem 120 stopni do ścian bocznych. Narożniki ścian bocznych z tylną zaokrąglone. Równoległe do ściany tylnej, na wysokości otworu wejściowego ściana przelotni. Schron nakryty stropem w kształcie zbliżonym do prostokąta z zaokrąglonymi brzegami, tworząc nad ścianami bocznymi okap tzw. maskę. Przelotnia nakryta stropem z zaokrąglonymi krawędziami. W ścianach bocznych, poniżej otworu strzelnicy, nisza umożliwiająca wstawienie przednich nóg podstawy ckm. Brak wyposażenia.</p> <p>Budowla jest dziełem budownictwa obronnego, stanowiącym świadectwo minionej epoki, którego zachowanie leży w interesie społecznym ze względu na posiadaną wartość historyczną.</p>	<p>9. Stan zachowania i postulaty dotyczące konserwacji</p> <p>Stan zachowania dostateczny.</p>	
	<p>10. Wykonanie karty (autor, data i podpis)</p> <p>Iwona Nowacka 30.05.2020 r.</p>	<p>11. Zatwierdzenie karty (podpis wojewódzkiego konserwatora zabytków)</p>

GEZ	KARTA ADRESOWA ZABYTKU		3. Miejscowość
1. Nazwa SCHRON BOJOWY 3		2. Czas powstania 1939 r.	RUSSOCICE
7. Fotografia z opisem wskazującym orientację w stosunku do sąsiednich terenów lub stron świata albo mapa z zaznaczonym stanowiskiem archeologicznym			4. Adres Russocice 62-710 Władysławów
			5. Przynależność administracyjna województwo: WIELKOPOLSKIE powiat: TURECKI gmina: WŁADYSŁAWÓW
			6. Formy ochrony Miejscowy plan zagospodarowania przestrzennego Uchwała Nr 163/13 z dnia 27 marca 2013 r.

8. Historia, opis i wartości

Schron zabudowany w sierpniu 1939 r. w ramach rozbudowy zasadniczej pozycji obrony armii „Poznań”. Wykonawcą była grupa robocza „Koło”. Obiekt był budowany wg „Instrukcji saperskiej. Umocnienia polowe cz. 3 zeszyt 2. Schrony żelbetowe i betonowe. Rok 1939.” W czasie kampanii wrześniowej schron nie był wykorzystywany w celach wojskowych.

Wykonany jako monolityczny odlew z żelbetonu zbrojonego prętami stalowymi. Otwór wejściowy nie posiada drzwi, jest osłonięty ścianą tzw. przelotni. Po obu stronach wejścia znajdują się dwa otwory strzelnicze, w ścianie czołowej otwór strzelniczy zwężający się ku wnętrzu. Na rzucie prostokąta, narożniki w ścianie czołowej zaokrąglone, w ścianie tylnej ścięte. W ścianie czołowej pod otworem strzelniczym wnęka umożliwiająca ustawienie ckm-u do strzelania. Brak wyposażenia.

Budowla jest dziełem budownictwa obronnego, stanowiącym świadectwo minionej epoki, którego zachowanie leży w interesie społecznym ze względu na posiadaną wartość historyczną.

9. Stan zachowania i postulaty dotyczące konserwacji

Stan zachowania dostateczny.

10. Wykonanie karty (autor, data i podpis)

Iwona Nowacka
30.05.2020 r.

11. Zatwierdzenie karty (podpis wojewódzkiego konserwatora zabytków)

GEZ	KARTA ADRESOWA ZABYTKU		3. Miejscowość RUSSOCICE
1. Nazwa SCHRON BOJOWY 4		2. Czas powstania 1939 r.	4. Adres Russocice 62-710 Władysławów
7. Fotografia z opisem wskazującym orientację w stosunku do sąsiednich terenów lub stron świata albo mapa z zaznaczonym stanowiskiem archeologicznym 			5. Przynależność administracyjna województwo: WIELKOPOLSKIE powiat: TURECKI gmina: WŁADYSŁAWÓW
			6. Formy ochrony Miejscowy plan zagospodarowania przestrzennego Uchwała Nr 163/13 z dnia 27 marca 2013 r.

8. Historia, opis i wartości

Schron zabudowany w sierpniu 1939 r. w ramach rozbudowy zasadniczej pozycji obrony armii „Poznań”. Wykonawcą była grupa robocza „Koło”. Obiekt był budowany wg „Instrukcji saperskiej. Umocnienia polowe cz. 3 zeszyt 2. Schrony żelbetowe i betonowe. Rok 1939.” W czasie kampanii wrześniowej schron nie był wykorzystywany w celach wojskowych.

Wykonany jako monolityczny odlew z żelbetonu zbrojonego prętami stalowymi. Otwór wejściowy nie posiada drzwi, jest osłonięty ścianą tzw. przelotni. Po obu stronach wejścia znajdują się dwa otwory strzelnicze, w ścianie czołowej otwór strzelniczy zwężający się ku wnętrzu. Na rzucie prostokąta, narożniki w ścianie czołowej zaokrąglone, w ścianie tylnej ścięte. W ścianie czołowej pod otworem strzelniczym wnęka umożliwiająca ustawienie ckm-u do strzelania. Brak wyposażenia.

Budowla jest dziełem budownictwa obronnego, stanowiącym świadectwo minionej epoki, którego zachowanie leży w interesie społecznym ze względu na posiadaną wartość historyczną.

9. Stan zachowania i postulaty dotyczące konserwacji

Stan zachowania dostateczny.

10. Wykonanie karty (autor, data i podpis)

Iwona Nowacka
30.05.2020 r.

11. Zatwierdzenie karty (podpis wojewódzkiego konserwatora zabytków)

GEZ	KARTA ADRESOWA ZABYTKU		3. Miejscowość
1. Nazwa SCHRON BOJOWY 5		2. Czas powstania 1939 r.	RUSSOCICE
7. Fotografia z opisem wskazującym orientację w stosunku do sąsiednich terenów lub stron świata albo mapa z zaznaczonym stanowiskiem archeologicznym			4. Adres Russocice 62-710 Władysławów
			5. Przynależność administracyjna województwo: WIELKOPOLSKIE powiat: TURECKI gmina: WŁADYSŁAWÓW
			6. Formy ochrony Miejscowy plan zagospodarowania przestrzennego Uchwała Nr 163/13 z dnia 27 marca 2013 r.
			

<p>8. Historia, opis i wartości</p> <p>Schron zabudowany w sierpniu 1939 r. w ramach rozbudowy zasadniczej pozycji obrony armii „Poznań”. Wykonawcą była grupa robocza „Koło”. Obiekt był budowany wg „Instrukcji saperskiej. Umocnienia polowe cz. 3 zeszyt 2. Schrony żelbetowe i betonowe. Rok 1939.” W czasie kampanii wrześniowej obsadzony przez żołnierzy Wojska Polskiego (od 6 września batalion Obrony Narodowej „Krotoszyn”. Nocą z dnia 9 na 10 września zgrupowanie opuściło umocnienie. Wykonany jako monolityczny odlew z żelbetonu zbrojonego prętami stalowymi. Na planie trapezu ze ścianami bocznymi pochylonymi pod kątem 60 stopni. Z narożników ściany czołowej wychodzą ściany ustawione pod kątem 120 stopni do ścian bocznych. Narożniki ścian bocznych z tylną zaokrąglone. Równoległe do ściany tylnej, na wysokości otworu wejściowego ściana przelotni. Schron nakryty stropem w kształcie zbliżonym do prostokąta z zaokrąglonymi brzegami, tworząc nad ścianami bocznymi okap tzw. maskę Przelotnia nakryta stropem z zaokrąglonymi krawędziami. W ścianach bocznych, poniżej otworu strzelnicy, nisza umożliwiająca wstawienie przednich nóg podstawy ckm. Brak wyposażenia.</p> <p>Budowla jest dziełem budownictwa obronnego, stanowiącym świadectwo minionej epoki, którego zachowanie leży w interesie społecznym ze względu na posiadaną wartość historyczną.</p>	<p>9. Stan zachowania i postulaty dotyczące konserwacji</p> <p>Stan zachowania dostateczny.</p>	
	<p>10. Wykonanie karty (autor, data i podpis)</p> <p>Iwona Nowacka 30.05.2020 r.</p>	<p>11. Zatwierdzenie karty (podpis wojewódzkiego konserwatora zabytków)</p>

GEZ	KARTA ADRESOWA ZABYTKU		3. Miejscowość
1. Nazwa SCHRON BOJOWY 6		2. Czas powstania 1939 r.	RUSSOCICE
7. Fotografia z opisem wskazującym orientację w stosunku do sąsiednich terenów lub stron świata albo mapa z zaznaczonym stanowiskiem archeologicznym			4. Adres Russocice 62-710 Władysławów
			5. Przynależność administracyjna województwo: WIELKOPOLSKIE powiat: TURECKI gmina: WŁADYSŁAWÓW
			6. Formy ochrony Miejscowy plan zagospodarowania przestrzennego Uchwała Nr 162/13 z dnia 27 marca 2013 r.

<p>8. Historia, opis i wartości</p> <p>Schron zabudowany w sierpniu 1939 r. w ramach rozbudowy zasadniczej pozycji obrony armii „Poznań”. Wykonawcą była grupa robocza „Koło”. Obiekt był budowany wg „Instrukcji saperskiej. Umocnienia polowe cz. 3 zeszyt 2. Schrony żelbetowe i betonowe. Rok 1939.” W czasie kampanii wrześniowej nie był wykorzystywany w celach wojskowych. Wykonany jako monolityczny odlew z żelbetonu zbrojonego prętami stalowymi. Na planie prostokąta. Otwór wejściowy osłonięty ścianą tzw. przelotni, po obu stronach wejścia znajdują się dwa otwory strzelnicze, w ścianie bocznej otwór strzelniczy zwężający się ku wnętrzu. W ścianie bocznej, pod otworem strzelniczym, wnęka umożliwiająca wstawienie ckm. Brak wyposażenia.</p> <p>Przeniesiony z Milinowa, z terenu kopalni.</p> <p>Budowla jest dziełem budownictwa obronnego, stanowiącym świadectwo minionej epoki, którego zachowanie leży w interesie społecznym ze względu na posiadaną wartość historyczną.</p>	<p>9. Stan zachowania i postulaty dotyczące konserwacji</p> <p>Stan zachowania dostateczny.</p>	
	<p>10. Wykonanie karty (autor, data i podpis)</p> <p>Iwona Nowacka 30.05.2020 r.</p>	<p>11. Zatwierdzenie karty (podpis wojewódzkiego konserwatora zabytków)</p>